







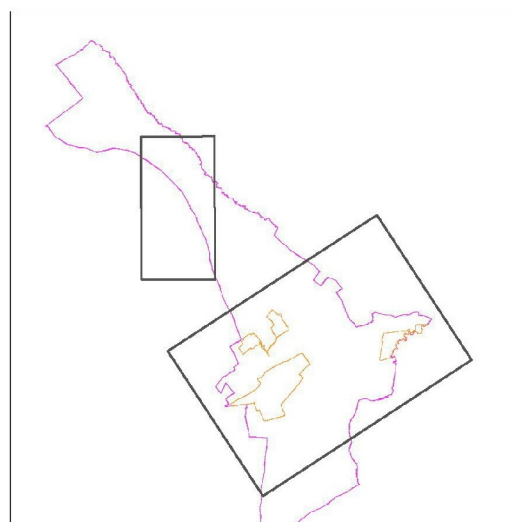


# LEGENDA

stav k r. 2010	návrh	výhľad	
			HRANICA KATASTRÁLNEHO ÚZEMIA (HRANICA RIEŠENÉHO ÚZEMIA)
			HRANICA ZASTAVANÉHO ÚZEMIA OBCE k 1.1. 1990
			NAVRHOVANÁ HRANICA ZASTAVANÉHO ÚZEMIA
			ZASTAVANÉ PLOCHY
			
			OZNAČENIE VEREJNOPROSPEŠNÝCH STAVIEB
			



## ÚZEMNÝ PLÁN OBCE HUNCOVCE ČISTOPIS



obstarávateľ: OBEC HUNCOVCE, Hlavná ul. č. 29, 059 92 Huncovce  
 odborné spôsobilá osoba na obstarávanie ÚPP a ÚPD: Ing. Emilia Hudzíkovičová  
 spracovateľ: Ing.arch. MÁRIA KOLLÁROVÁ - architekt

urbanizmus:

krajina:

doprava:

vodovod a kanalizácia:

elektro a telekomunikácie:

plyn:

Ing. arch. Mária Kollárová  
 Ing. arch. Martin Baloga, PhD.  
 RNDr. Anna Leskovjanská  
 Ing. Marek Leskovjanský  
 Ing. Juraj Marťon  
 Ing. Milan Bizub  
 Ing. Ján Potoma  
 Ing. Peter Bendík

# 2.1

marec 2013

M 1:10 000

výkres:

### SCHÉMA ZÁVÄZNÝCH ČASŤÍ RIEŠENIA - VEREJNOPROSPEŠNÉ STAVBY

Ing.arch. Mária Kollárová - architekt

autorizovaný architekt SKA, reg. č. 0751 AA, reg. na krajskej správe ŠÚ v Prešove,  
 Traktorová 590/4, 058 01 Poprad, IČO: 33 072 582, DIČ: SK1022652268  
 ateliér: Bajkalská 20, 058 01 Poprad, tel.: 052/7734268, mobilný tel.: 0905 97 3325,  
 e-mail: kollarova@stonline.sk